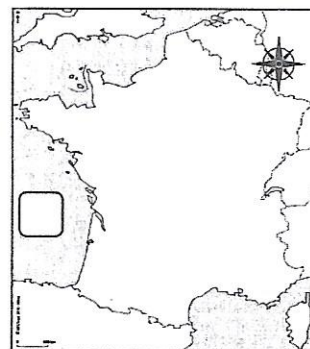
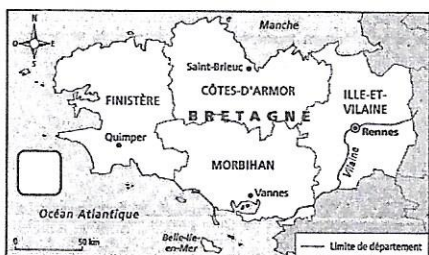
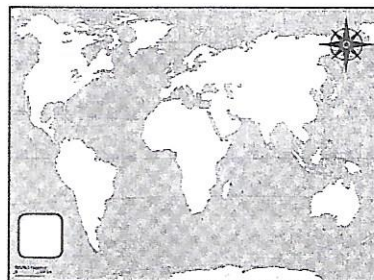


Prénom : ..... Date : .....

**1** Observe ces différentes cartes.



a. Écris ou il convient : *planisphère – carte de l'Europe – carte de la France – carte de la région Bretagne.*

b. Numérote ces cartes de la plus générale (numéro 1) à la plus précise (numéro 4).

c. Sur quelle carte n'est-il pas possible de colorier la France ? Pourquoi ?

d. Colorie la France sur les autres cartes.

**2** Lis ce qu'écrit Abdou : « Je vis sur la Terre. Mon continent, c'est l'Afrique. J'habite au Sénégal, dans la région de Casamance. »

• Écris la même chose pour toi :

.....  
 .....

**3** Complète ces phrases avec les mots suivants : *carte de l'Europe – planisphère – plan de la ville – carte de France.*

Je repère un continent, j'utilise un .....

Je repère une région française, j'utilise une .....

Je repère un pays européen, j'utilise une .....

Je me repère dans la ville où je vis, j'utilise un .....